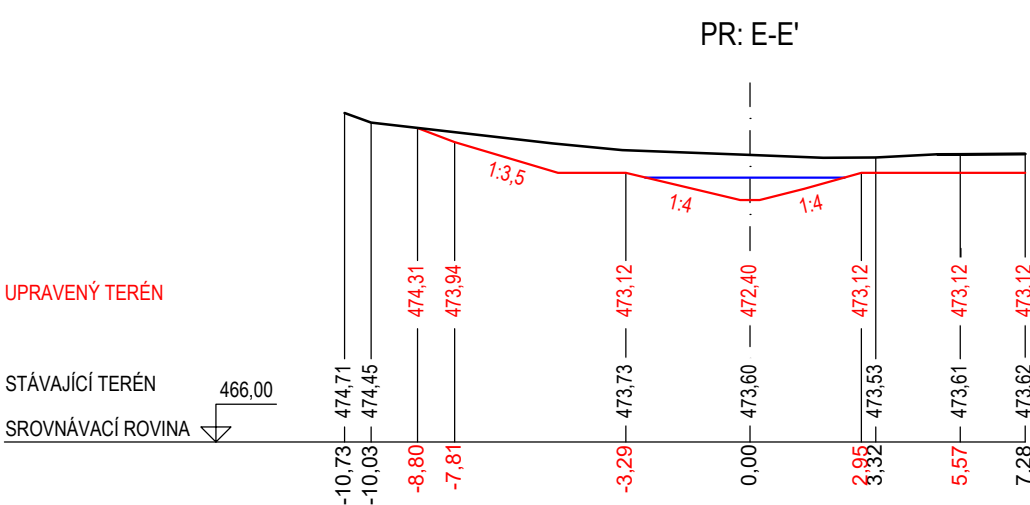
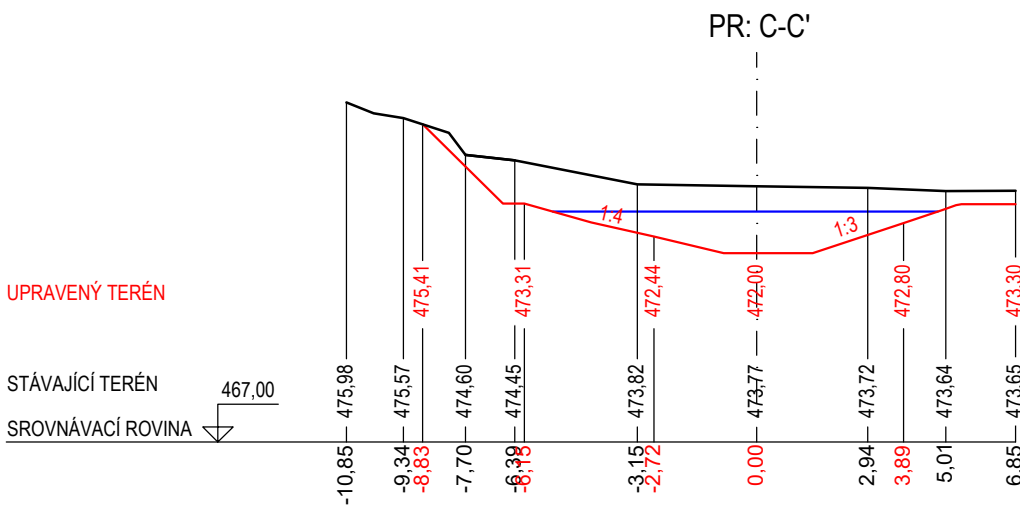
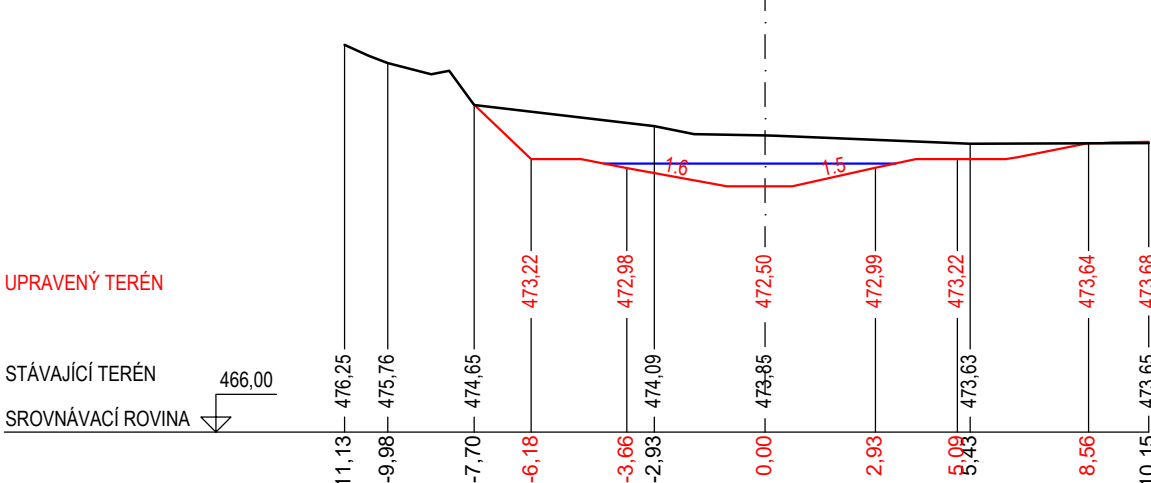
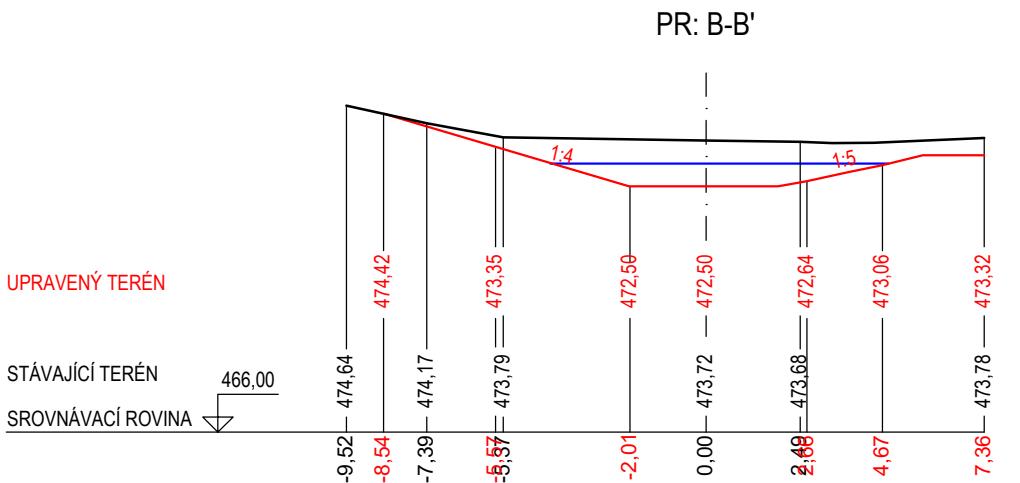
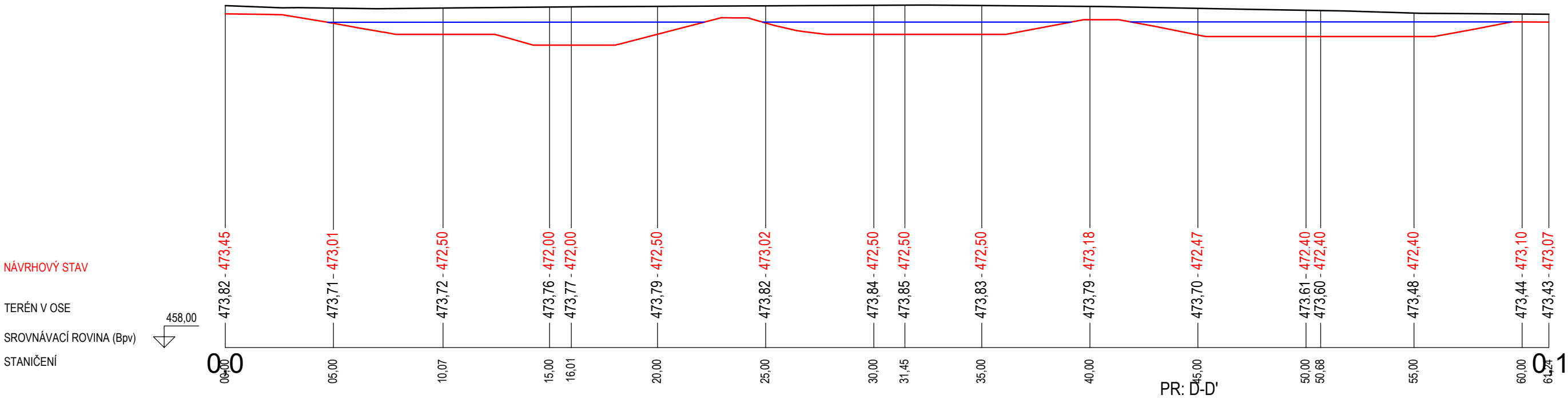


ŘEZY TŮNĚMI: TŮŇ č. 5, č. 4 a č. 3

Podrobný podélný profil: A-A'



Tůň 3
Dno: 472,5 a 472 m n. m.
Sklony břehů: 1:4 - 1:5
Hloubka: 0,7 a 1,2 m
Maximální výška hladiny: 473,1 m n.m.
Plocha v hladině: 192 m²

Tůň 4
Dno: 472,5 m n. m.
Sklony břehů: 1:5
Hloubka: 0,6 m
Maximální výška hladiny: 473,1 m n.m.
Plocha v hladině: 97 m²

Tůň 5
Dno: 472,4 m n. m.
Sklony břehů: 1:4 - 1:6
Hloubka: 0,6 m
Maximální výška hladiny: 473 m n.m.
Plocha v hladině: 90 m²

		PRŮBĚH 943/4, Zábřehovice 602 00 Brno IČO: 214 344 25 www.jesepne.cz		INVESTOR: Povodí Moravy s.p. Dřevařská 932/11 602 00 Brno IČO: 708 900 13			
AKCE:							
Blatnice, ř. km 15,760 - 17,400, Plačovice, revitalizace toku							
VÝKRES:		D23.7b Řezy tůňemi					
KRAJ:		Jihočeský kraj					
KATASTRÁLNÍ ÚZEMÍ:		k.ú. Plačovice, k.ú. Chvalkovice u Dešné, k.ú. Dešná u Dačic					
STUPEŇ PD:		DPS	MĚŘÍTKO		1 : 200		
DATUM:		04/2025	FORMAT		420 x 297		
ODP. PROJEKTANT:		Ing. Roman Pitka					
VYPRACOVAL:		Ing. Miroslava Plevková					